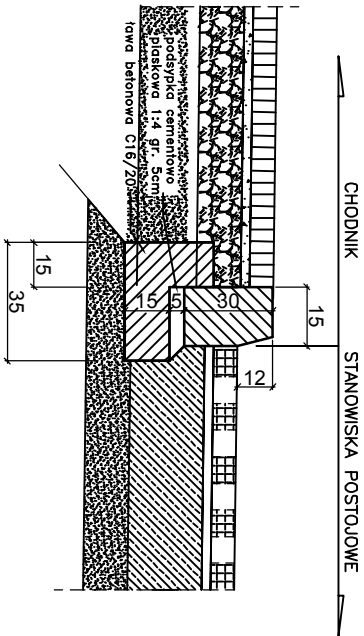
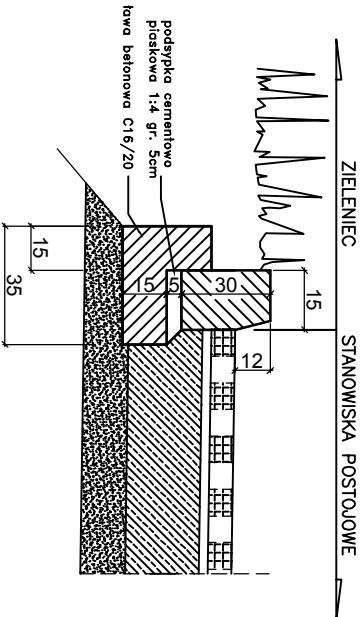


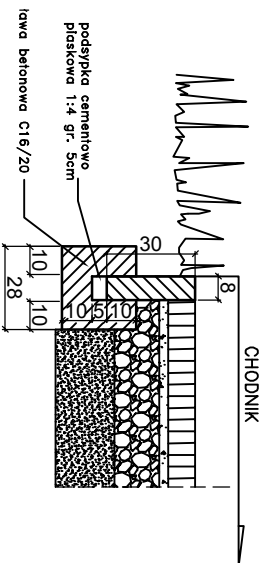
SZCZEGÓŁ KRAWĘŻNIKA 15x30x100
NA ŁAWIE Z OPOREM WYNIESIENIE "12"



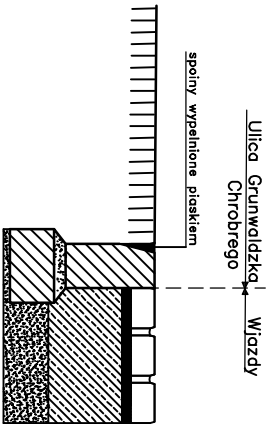
SZCZEGÓŁ KRAWĘŻNIKA 15x30x100
NA ŁAWIE Z OPOREM WYNIESIENIE "12"



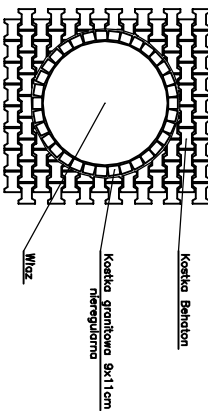
SZCZEGÓŁ OBRZEŻA 8x30x100
NA ŁAWIE Z OPOREM



Szczegóły podłączenia do istniejącego
układu komunikacyjnego

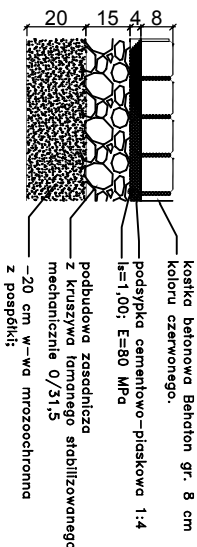


Szczegóły wykonczenia powierzchni
wokół okrągłych wjazdów do studni

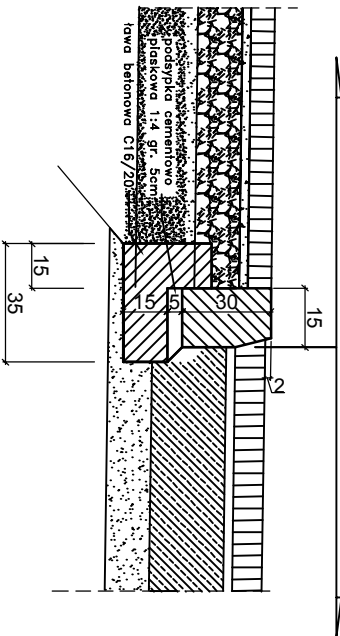


NAWIERZCHNIA CHODNIKA

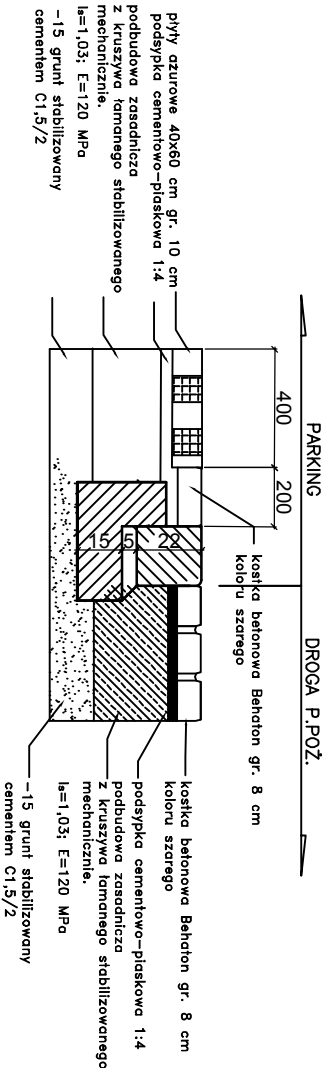
SZCZEGÓŁ KRAWĘŻNIKA 15x30x100
NA ŁAWIE Z OPOREM WYNIESIENIE "2"
WJAZDY NA DZIAŁKĘ.



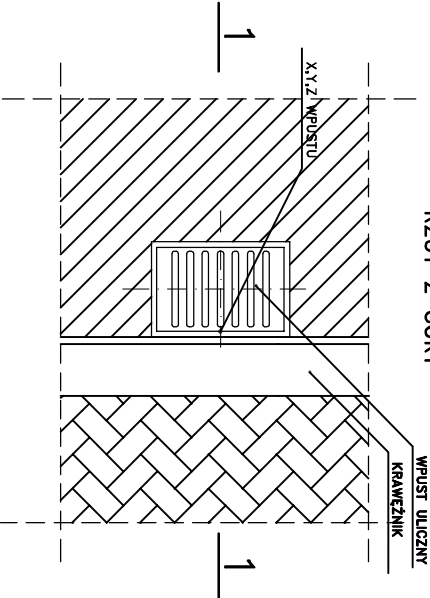
CHODNIK DO PRZEBUDOWY
NAWIERZCHNIA WJAZDU.



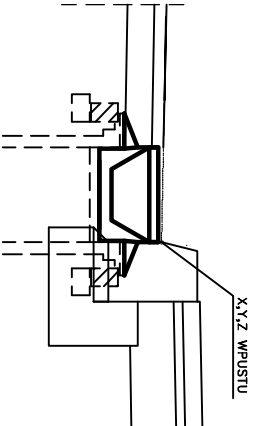
SZCZEGÓŁ POŁĄCZENIA DROGI Z PARKINGIEM



LOKALIZACJA WPUSTU ULICZNEGO
PRZY KRAWĘŻNIKU
RZUT Z GÓRY



LOKALIZACJA WPUSTU ULICZNEGO
PRZY KRAWĘŻNIKU
PRZEKRÓJ 1-1



	Projektant	"P.P." BIPROMAG-1" Gliwice
Data	05.2020r	
Podpis		
Nazwisko	mgr Wojciech Dębicki	
Nr upraw.	166/77- specjalność drogowa	
Format:		PW
A3	Investor: Gmina Strzecz Opolskie Plac Mysłowca 1	Zastępuje rysunek:
Podziałka:	1. Budowa drogi podjazdowej oraz drogi dojazdowej do istniejącego obiektu wraz z stanowiskami postojowymi oraz ciągami pieszymi. 2. Wjazdy na teren działki przy ul. Marka Prawego 21 w Strzeczach opolskich	Nr rysunku:
1:500	CZĘŚĆ DROGOWA Przekroje konstrukcji	462/B-0.3